

Espace VTT-FFC Drôme des Collines - Boucle n°20 Rochefort-Samson



Consultez ce circuit sur
votre ordinateur ou votre mobile
www.pit.tf/1/24332/fr



Syndicat Mixte Drôme des Collines

drome.des.collines@wanadoo.fr

Trouver plus d'infos sur www.Point-Info-Tourisme.com
Impression générée par Circuits-de-France

Cet itinéraire vous est fourni à titre informatif. Circuits-de-France ne certifie pas la fiabilité des informations contenues dans les textes, cartes ou photos de cet itinéraire. Nous vous conseillons de vérifier ces informations avant votre voyage. N'hésitez pas à nous contacter ou à contacter l'auteur pour en savoir plus. Pour plus d'informations sur les données publiées sur ce site, reportez-vous aux conditions d'utilisation de www.circuits-de-france.com



Commune : Rochefort-Samson
Départ : Base de loisirs de Combe d'Oyans
Distance : 13 km
Temps : 1h30
Dénivelé : + 362m

Balisage : des balises orange (un triangle et deux ronds), de la Fédération Française de Cyclisme, vous indiquent la direction à suivre. Des balises avec une croix rouge vous indiquent les mauvaises directions.

De la base de loisirs de Combe d'Oyans, prendre la route des "Marelles".

Juste avant la première maison à droite, prendre un sentier à droite montant à travers une haie de buis.

Tourner à gauche sur la piste qui mène au hameau des "Ducs".

Traverser le hameau.

Prendre la route montant à St Genis.

Quitter la route pour prendre dans le lacet un sentier longeant le mur d'une maison.

Retour sur la route, continuer en direction du col.

Juste après le col, prendre le chemin des ruines du château de Rochefort (observatoire d'astronomie).

Aux ruines de "Coquat", prendre tout droit.

Au croisement, suivre la piste en montée.

Emprunter la piste de droite en direction du col de la "Sambie".

Au bout de la piste, prendre le petit chemin à gauche (source).

Passer au col de la "Sambie" pour descendre en direction de Barbières.

Après la seconde maison, quitter la route pour monter sur un petit sentier dans les pins à droite.

Prendre la route goudronnée à droite menant à Barbières.

Juste après la place de l'église, prendre la direction du cimetière.

Arrivé à un gros chêne, tourner à gauche pour descendre vers "Les Granges".

Prendre la D215 vers Rochefort-Samson.

A la sortie du village, prendre la direction des carrières de silice et kaolin.






Au calvaire, prendre à droite une piste très large.

Couper une route goudronnée (allée de peupliers), prendre à gauche pour rejoindre à nouveau le quartier des "Ducs". Retour à la base par le même chemin qu'à l'aller.

Le Syndicat Mixte de la Drôme des Collines se dégage de toute responsabilité en cas d'accident sur les circuits proposés.

Style du circuit : **Randonnée**

Difficulté :  **1h 30m**


Distance :  **10.6 km**  674 m  505 m
 376 m  -460 m



La Combe d'Oyans,
26300 Rochefort-
Samson, France

Kilomètre : **0.0**
Altitude : **376**



Syndicat Mixte Drôme des Collines

drome.des.collines@wanadoo.fr

Trouver plus d'infos sur www.Point-Info-Tourisme.com
Impression générée par Circuits-de-France

Cet itinéraire vous est fourni à titre informatif. Circuits-de-France ne certifie pas la fiabilité des informations contenues dans les textes, cartes ou photos de cet itinéraire. Nous vous conseillons de vérifier ces informations avant votre voyage. N'hésitez pas à nous contacter ou à contacter l'auteur pour en savoir plus. Pour plus d'informations sur les données publiées sur ce site, reportez-vous aux conditions d'utilisation de www.circuits-de-france.com



Syndicat Mixte Drôme des Collines

drome.des.collines@wanadoo.fr

Trouver plus d'infos sur www.Point-Info-Tourisme.com
Impression générée par Circuits-de-France

Cet itinéraire vous est fourni à titre informatif. Circuits-de-France ne certifie pas la fiabilité des informations contenues dans les textes, cartes ou photos de cet itinéraire. Nous vous conseillons de vérifier ces informations avant votre voyage. N'hésitez pas à nous contacter ou à contacter l'auteur pour en savoir plus. Pour plus d'informations sur les données publiées sur ce site, reportez-vous aux conditions d'utilisation de www.circuits-de-france.com