

Espace VTT-FFC Drôme des Collines - Boucle n°21 Rochefort-Samson



Consultez ce circuit sur
votre ordinateur ou votre mobile
www.pit.tf/1/24391/fr



Syndicat Mixte Drôme des Collines

drome.des.collines@wanadoo.fr

Trouver plus d'infos sur www.Point-Info-Tourisme.com
Impression générée par Circuits-de-France

Cet itinéraire vous est fourni à titre informatif. Circuits-de-France ne certifie pas la fiabilité des informations contenues dans les textes, cartes ou photos de cet itinéraire. Nous vous conseillons de vérifier ces informations avant votre voyage. N'hésitez pas à nous contacter ou à contacter l'auteur pour en savoir plus. Pour plus d'informations sur les données publiées sur ce site, reportez-vous aux conditions d'utilisation de www.circuits-de-france.com



Commune : Rochefort-Samson
Départ : Base de loisirs de Combe d'Oyans
Distance : 13 km
Temps : 2h30
Dénivelé : + 775m

Balisage : des balises orange (un triangle et deux ronds), de la Fédération Française de Cyclisme, vous indiquent la direction à suivre. Des balises avec une croix rouge vous indiquent les mauvaises directions.

De la base de loisirs de Combe d'Oyans, prendre la route des "Marelles".

Juste avant le 1ère maison à droite, prendre un sentier à droite montant à travers une haie de buis.

Tourner à gauche sur la piste qui mène au hameau des "Ducs".

Traverser le hameau.

Prendre la route montant à St Genis.

Quitter la route pour prendre dans le lacet un sentier longeant le mur d'une maison.

Retour sur la route, continuer en direction du col.

Juste après le col, fin de la partie commune avec le parcours n°20.

Continuer sur la route.

Passer le lieu dit : Les Combes.

Prendre à droite (chemin à pied).

Poursuivre le chemin de crête à la montée.

Arrivé dans une pinède, prendre la piste descendante sur votre gauche.

Au carrefour avec la maison "d'Izerette", prendre à droite le chemin montant au pas du "Bouvaret".

Quitter le sentier pour emprunter un petit chemin à gauche qui descend.

Aux ruines de "Verdu", tourner à gauche sur le chemin traversant une grande prairie.

Juste avant de rejoindre la route goudronnée montant aux "Pignes", prendre la piste qui monte à droite.

Après un secteur très raide et après un lacet à droite, descendre à gauche.

Pas de chemin, mais descendre (fort pourcentage) le long de la prairie et rejoindre le col des "Tournier". Descendre sur quelques mètres la piste qui mène à la maison des "Pignes". Prendre alors un sentier à droite.





Continuer ce sentier pour rejoindre le ravin des "Clements" puis la maison des "Combes" (goudron).

Rejoindre le col de St Genis et descendre au point de départ par le même chemin qu'à l'aller.

Le Syndicat Mixte de la Drôme des Collines se dégage de toute responsabilité en cas d'accident sur les circuits proposés.

Style du circuit : **Randonnée**

Difficulté :  **2h 30m**


Distance :  **13.3 km**  854 m  1000 m
 376 m  -913 m



La Combe d'Oyans,
26300 Rochefort-
Samson, France

Kilomètre : **0.0**
Altitude : **376**



Syndicat Mixte Drôme des Collines

drome.des.collines@wanadoo.fr

Trouver plus d'infos sur www.Point-Info-Tourisme.com
Impression générée par Circuits-de-France

Cet itinéraire vous est fourni à titre informatif. Circuits-de-France ne certifie pas la fiabilité des informations contenues dans les textes, cartes ou photos de cet itinéraire. Nous vous conseillons de vérifier ces informations avant votre voyage. N'hésitez pas à nous contacter ou à contacter l'auteur pour en savoir plus. Pour plus d'informations sur les données publiées sur ce site, reportez-vous aux conditions d'utilisation de www.circuits-de-france.com



Syndicat Mixte Drôme des Collines

drome.des.collines@wanadoo.fr

Trouver plus d'infos sur www.Point-Info-Tourisme.com
Impression générée par Circuits-de-France

Cet itinéraire vous est fourni à titre informatif. Circuits-de-France ne certifie pas la fiabilité des informations contenues dans les textes, cartes ou photos de cet itinéraire. Nous vous conseillons de vérifier ces informations avant votre voyage. N'hésitez pas à nous contacter ou à contacter l'auteur pour en savoir plus. Pour plus d'informations sur les données publiées sur ce site, reportez-vous aux conditions d'utilisation de www.circuits-de-france.com