

Retrouvez-nous

FIND US / VINDT U ONS

OFFICE DE TOURISME DE VALENCE

11 Boulevard Bancel, 26000 Valence
+33(0)4 75 44 90 40

www.valence-romans-tourisme.com



IMPRESSIONS MODERNES - IMPRIMÉ SUR PAPIER RECYCLÉ
CRÉDITS PHOTO © CYRIL CRESPEAU



La Région
Auvergne-Rhône-Alpes

- LA
DROME -
tourisme

valence
romans
AGGLO

L'origine de l'eau



Canal du Thon, canal de la Grande Marquise, ces noms évocateurs vous invitent au voyage le long de ce réseau de plus de 17 km à ciel ouvert. Vous pourrez y observer un monde animal et végétal exceptionnel, en plein cœur de ville. Richesse à préserver, les canaux représentent une part originale du patrimoine écologique et historique de notre cité. Merci de les respecter.

La partie centrale de la ville de Valence est située sur une terrasse dominée à l'est par un long talus (environ 20 mètres de dénivellation) dont l'épaisseur est constituée par les alluvions de l'ancienne Isère (galets, sable...).

Les eaux pluviales du Vercors et de la plaine de Valence, infiltrées, y finissent leur cheminement ; bloquées par des couches imperméables sous-jacentes, elles ressortent au pied du talus, donnant des zones humides et de nombreuses sources dont l'eau alimente les canaux. Aujourd'hui une vingtaine de kilomètres de canaux s'écoulent en souterrain.

▶ Visites commentées

Organisées par le Service Patrimoine - Pays d'art et d'histoire
04 75 79 20 86

▶ Visites commentées sur la faune et la flore

Avec l'association "Les Canaux de Valence : Biodiversité au fil de l'eau"
06 02 52 13 58

▶ Visites commentées pour les groupes

Organisées par Valence Romans Tourisme / 04 75 44 90 42

▶ Droit de passage sur les canaux

Les riverains sont propriétaires de leurs berges et du lit du canal pour moitié. Les berges sont donc des propriétés privées. Seuls les secteurs appartenant à la ville et aux riverains ayant conventionné avec la commune autorisent un passage piétonnier sur les berges (couleur bleu clair sur le plan). Dans tous les autres cas, les passages sur les berges sont interdits (ou tolérés en accord express avec les propriétaires).

En cas de litige, l'Office de Tourisme ne peut être tenu pour responsable. Ces parcours sont donnés à titre indicatif et ne sont que des suggestions proposées par l'Office de tourisme.

Les usages de l'eau au cours du temps

Des textes du Moyen-Âge témoignent de l'intérêt porté aux canaux et à leur aménagement depuis fort longtemps. Les bénéfices des eaux sont alors partagés entre l'évêque et les abbés de Valence qui utilisent la force motrice de l'eau pour entraîner les roues de leurs moulins.

Deux grands moulins, à blé puis à huile, sont regroupés vers la porte Saunière sur le canal des Moulins. Ils donneront également leur nom à une tour des remparts de la ville la tour dite des Moulins construite au 14^e siècle. C'est là que s'installent par la suite les grandes roues des mouliniers. Au 19^e siècle, différents usiniers s'installent sur d'autres canaux, notamment sur le canal de la Fabrique et utilisent l'eau pour entraîner des foulons, des forges ou encore un moulinage de soie.



Le canal des Malcontents permet aussi l'installation de roues hydrauliques de petites entreprises aux activités très variées, notamment une scierie à marbre, une usine de baryte puis de munitions et de métaux. Aujourd'hui aucun moulin ou petit bâtiment industriel n'a subsisté sur les voies d'eau s'écoulant à l'air libre. Mais outre l'installation de moulins, les buanderies et les lavoirs révèlent la diversité des activités qui se sont développées sur les canaux du Thon, de la Robine et du Charran. Quelques vestiges de lavoirs sont encore visibles notamment sur la branche nord des Malcontents témoignant au côté d'une utilisation industrielle et agricole de l'eau, d'un usage domestique important.

Aujourd'hui, les berges permettent d'observer les innombrables dériva-tions, écluses et vannes qui ponctuent ces ruisseaux. L'ensemble de ces installations témoigne du système d'irrigation complexe mis en place pour alimenter les vergers et les cultures maraîchères qui caractérisaient ces quartiers par le passé.



Cette marque prouve la conformité à la norme NF X 50-730 et aux règles de certification NF 237. Elle garantit que les activités d'accueil, d'information, de promotion / communication, de production, de commercialisation, de la boutique, l'évaluation et l'amélioration de la qualité de service sont contrôlés régulièrement par AFNOR Certification.
11, rue Francis de Préssensé - 93 571 LA PLAINE SAINT DENIS - Cedex - FRANCE
www.marque-nf.com
Certificat d'immatriculation au Registre des Opérateurs de Voyages et de Séjours : IM026120007

2018 / 2019



Plan des Canaux Valence







VALENCE
ROMANS
TOURISME

Les clins d'œil de Châteauneuf

- A** LAVOIR RÉHABILITÉ
- B** DÉVERSOIR DU CANAL DU THON ET SES VANNES
- C** SYSTÈME DE VANNES ET DÉRIVATIONS
- D** LES CLOS DES VANNES SYSTÈME DE DÉRIVATIONS
- E** SYSTÈME DE DOUBLE VANNE

Légende des canaux

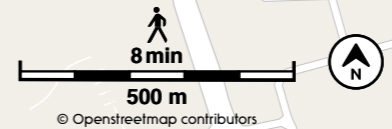
-  SOURCES
-  CANAUX PUBLICS
-  CANAUX PRIVÉS
-  CANAUX EN SOUTERRAIN

Les canaux de l'Épervière ⌚ 1h45

- 01 Le Parc des trinitaires**
Au parc des Trinitaires, longez le canal de l'Épervière et le petit bassin aux libellules. Ce canal rassemble plusieurs canaux et se jette dans le Rhône au port de plaisance de l'Épervière.
- 02 Le Parc et port de l'Épervière**
Premier port de plaisance fluvial d'Europe, le port de l'Épervière offre un cadre exceptionnel de détente, à deux pas du centre-ville. Entre paysages ensoleillés et balades, on y accède notamment par la ViaRhôna. Pour prolonger leur escapade, les promeneurs peuvent également faire une pause au cœur du parc de l'Épervière, cadre de verdure de 7 hectares (verger, arboretum, prairie fleurie, aires de pique-nique).
- 03 Le Parc Jouvet**
Pause verte à deux pas du célèbre Kiosque Peynet et véritable poumon vert de Valence. Les enfants apprécieront déambuler à travers les jeux installés pour eux, les plus grands se reposer à l'ombre des 700 arbres et fleurs qui le composent. Le Parc Jouvet est par ailleurs labellisé "Jardin remarquable" depuis 2006.

Les canaux de Châteauneuf ⌚ 1h30

- 01 La Fontaine des Malcontents**
Elle alimente les canaux des Malcontents et de la Petite Marquise. Remarquez les plantes accrochées aux galets, mousses aquatiques et filaments d'algues brun-vert. Le céleri d'eau est très présent, c'est à l'intérieur de sa tige creuse que la femelle de l'agrion pond ses œufs.
- 02 Le Parc Châteauneuf**
Ce parc est délimité par le canal de la Cressonnière qui voisinait autrefois avec d'anciennes zones de culture du cresson, parfois encore présent dans les canaux. Sur le canal de grande Marquise, au niveau de la pétanque du ruisseau, découvrez le charmant petit pont qui traverse le canal.
- 03 Le Canal de la Grande Marquise**
Connu pour son eau très pure, ce canal regorge d'espèces végétales aquatiques qui nourrissent les escargots d'eau, les crevettes et les larves d'insectes dont bénéficient les poissons. Les arbres bordant les canaux comme les saules, aulnes, frênes abritent papillons, insectes et oiseaux. Le long du canal, on peut également découvrir l'ancien lavoir du chemin de Robinson.



© Openstreetmap contributors